





Augu un biotopu monitorings *Natura 2000* teritorijās

jeb

Kā mums gāja šogad?




Inese Gmizo-Lārmane,
30.11.2012.

Sagatavošanās darbam

Pavasaris



- Anketu precizēšana
 - 4 darba grupas;
 - biotopu anketu precizēšana (11 anketu veidi biotopiem) un automātiskā aprēķina ieviešana, instrukcijas, u.c.
- Biotopu mācības
 - 11. maijs - Skrīveri
 - 12.maijs - Ķemeri



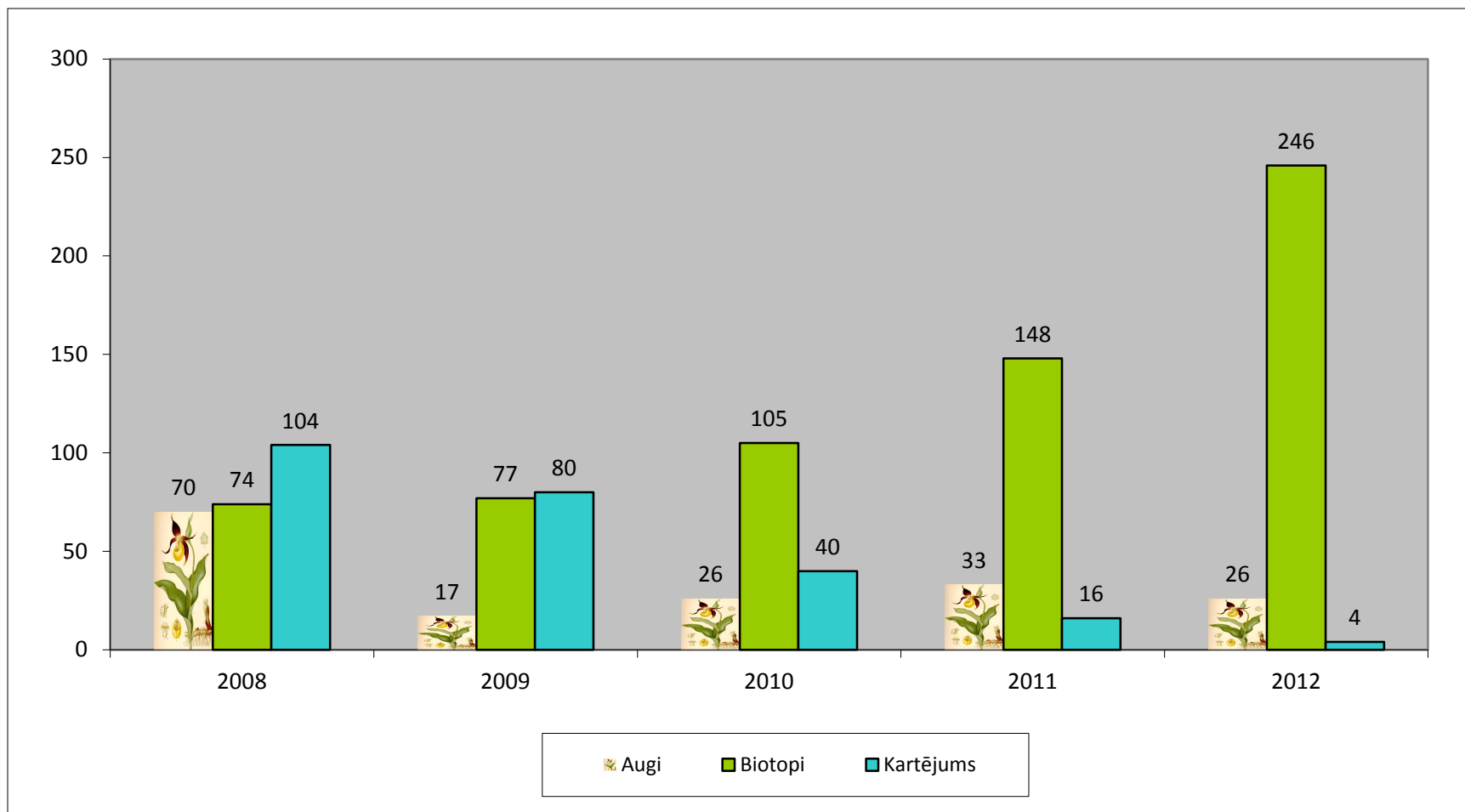
Lauka sezona


Vasara, rudens



- 39 eksperti (draudzīgi jādala ar Lietuvas projektu 😊)
- 96 teritorijas monitorētas
- 49 biotopu veidi un 9 augu sugas
- 246 monitorējamās biotopu vienības, 26 monitorējamās augu sugu vienības

Izpildīto darbu apjoms 2008 – 2012





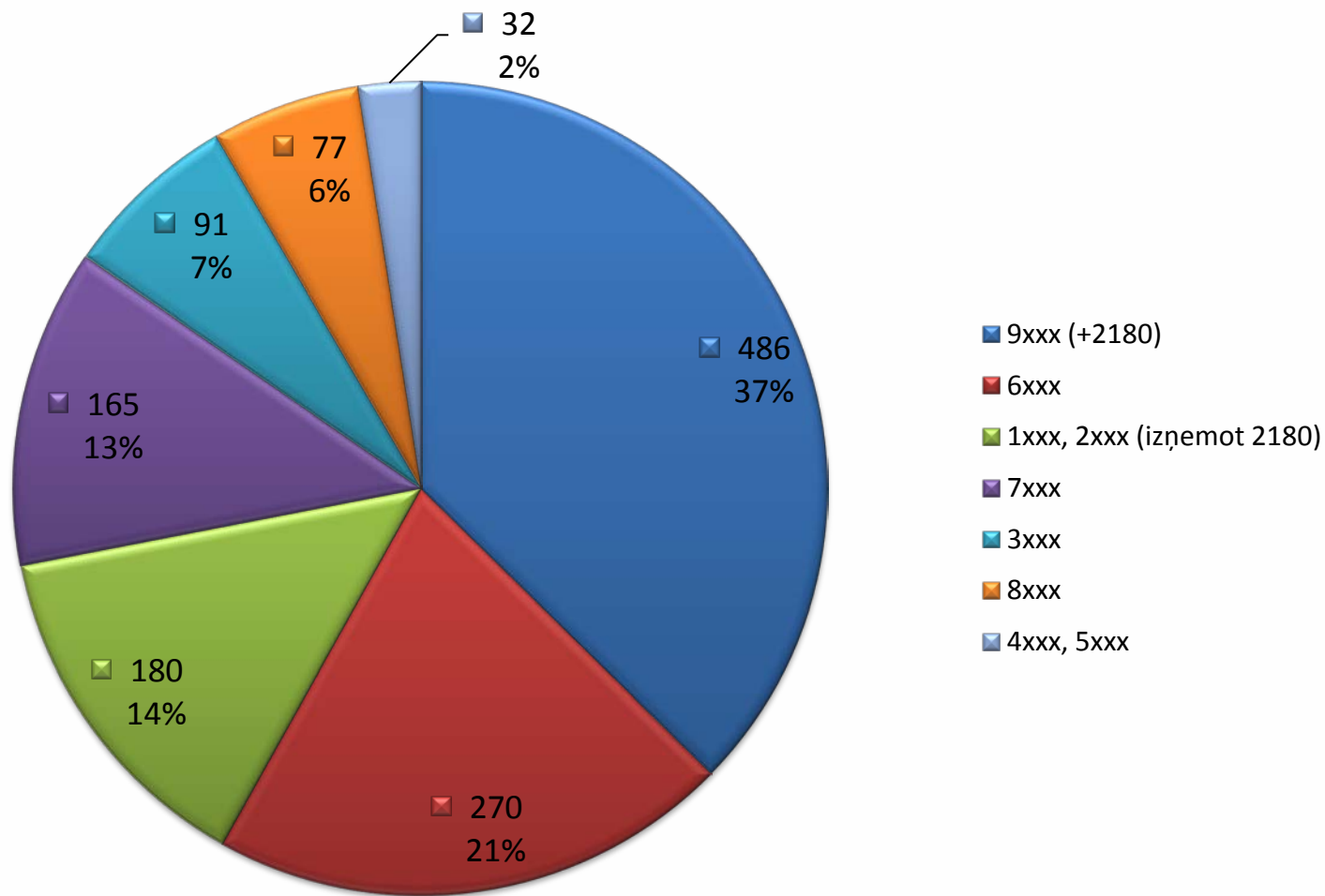
Lauka sezona

Vasara, rudens

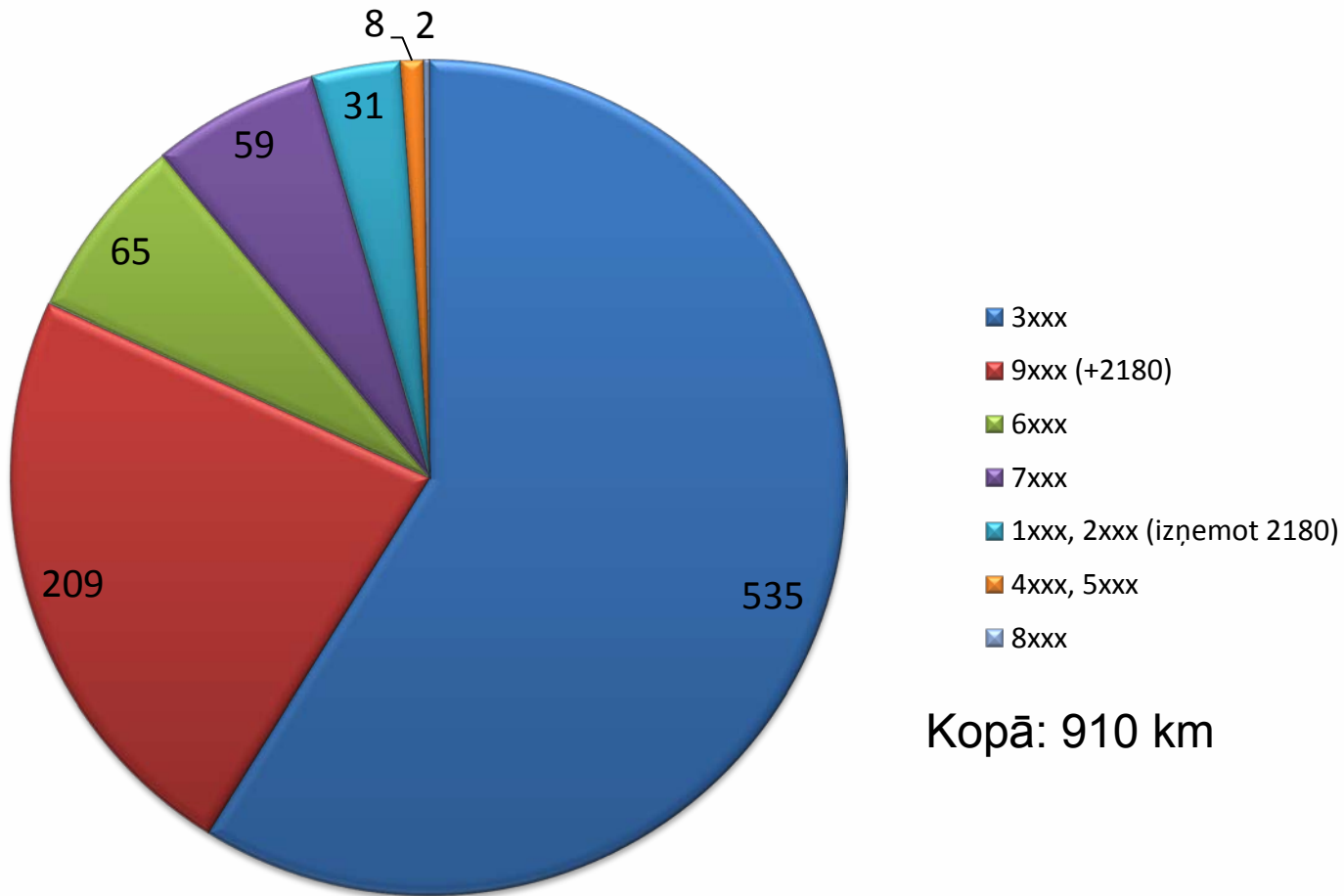


- 39 eksperti (draudzīgi jādala ar Lietuvas projektu 😊)
- 96 teritorijas monitorētas
- 49 biotopu veidi un 9 augu sugas
- 246 monitorējamās biotopu vienības, 26 monitorējamās augu sugu vienības
- vairāk kā 70 monitorējamās biotopu vienības aizstātas ar citu
- ~ 1300 biotopu transektes un ~ 60 augu atradnes

Transektu skaits pa biotopu grupām (2012.g.)



Transektu kopgarums (km) pa biotopu grupām (2012.g.)



Rezultāti, secinājumi

Ziema



- Pārbaudām iesūtītās anketas
- Apkopojam ekspertu ieteikumus anketu uzlabošanai
- 31 teritorijai atsevišķās vietās precizēts kartējums, t.sk.: vismaz 4 teritorijās kartējums būtiski aktualizēts
- Gatavojam datu bāzi ar informāciju no pļavu papildanketām

Rezultāti, secinājumi

Ziema



- Kartējumi – vietām nepilnīgi, plānota tabula ar pārskatu par teritoriju kartējumiem
- Pēc pilnīgas uzkartēšanas – jāpārskata transektu pārklājums
- Kartēt – tikai poligonus, kartēšanas instrukciju
- Anketas – pabeigt līdz galam, pēc iespējas vienotas pa biotopu grupām, precizēt arī augu anketas

Rezultāti, secinājumi

Ziema



- Aktualizēt monitoringa metodiku (jaunas, anketas, teritoriju saraksts, precīzāku metožu aprakstu u.c.)
- Ekspertu kalibrāciju – katru gadu



PALDIES!