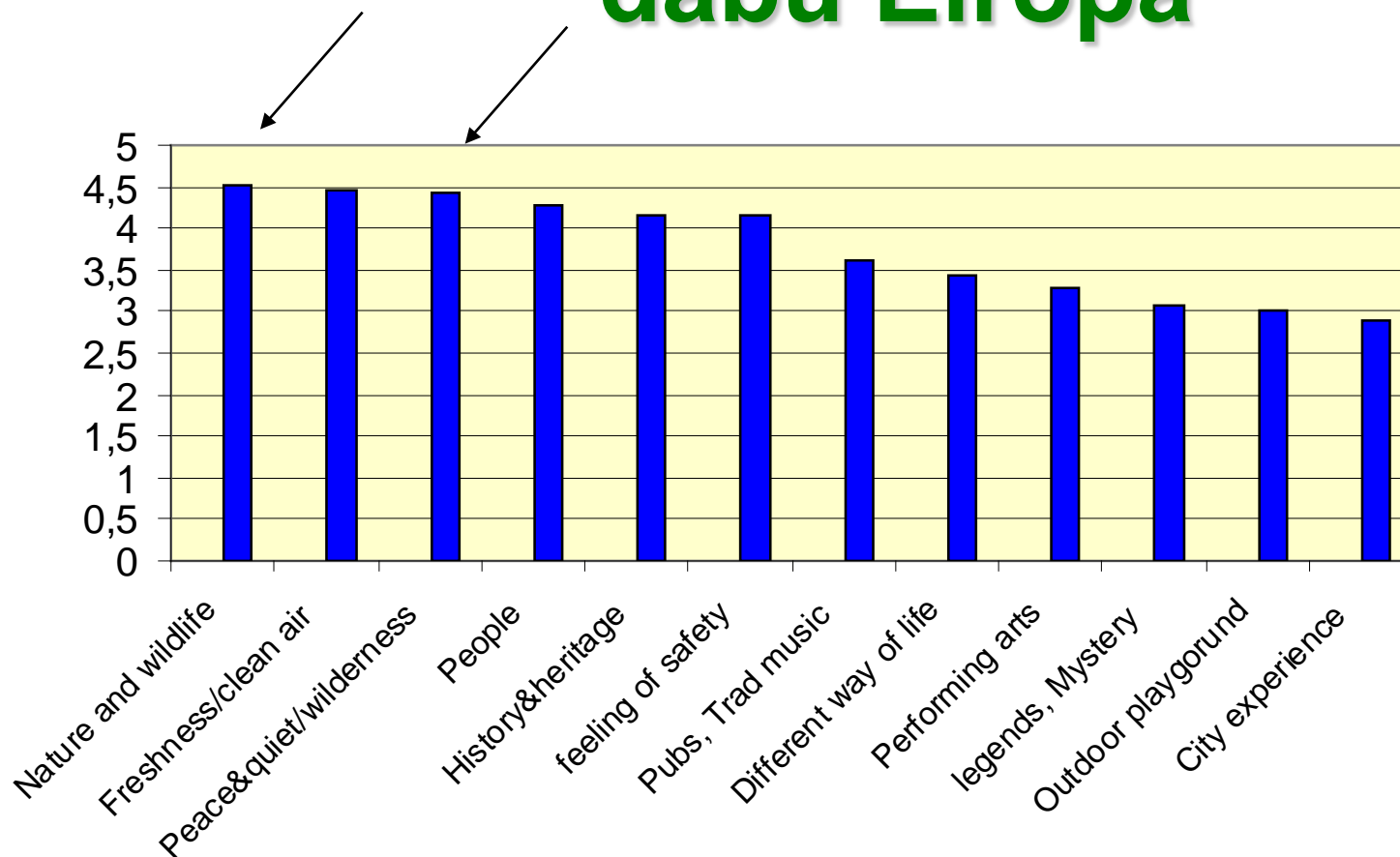


Projekts “Dabas resursu izmantošana NATURA 2000 teritorijās – tūrisma galamērķos” (2008 – 2011)



Finansēts ar EEZ un Norvēģijas finanšu instrumentu granta palīdzību no Islandes, Lihtenšteinas un Norvēģijas

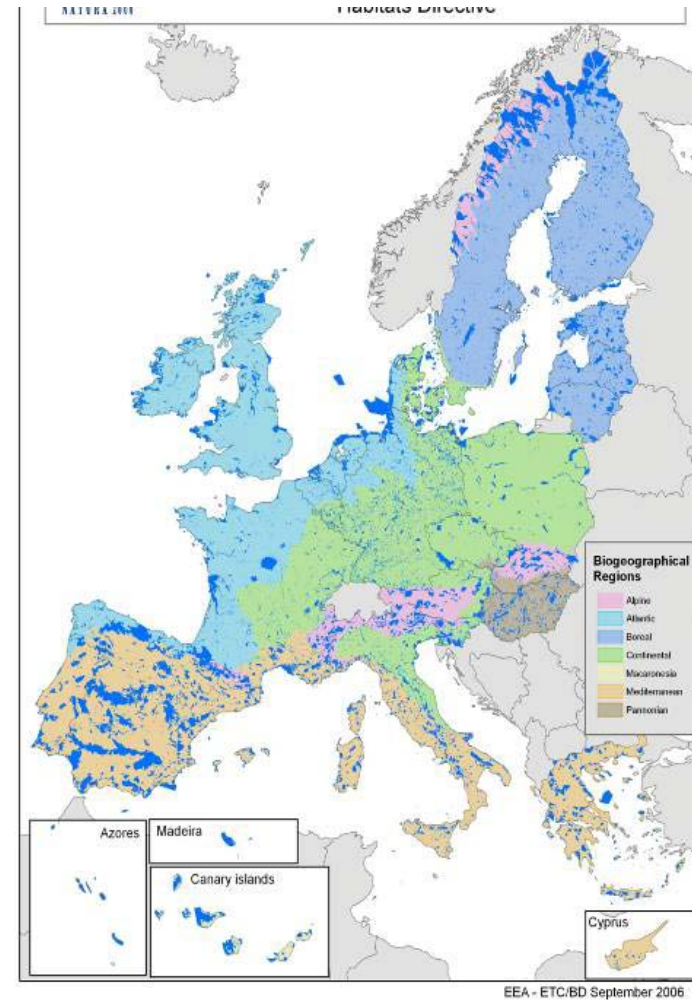
Tūristi arvien vairāk pieprasa dabu Eiropā





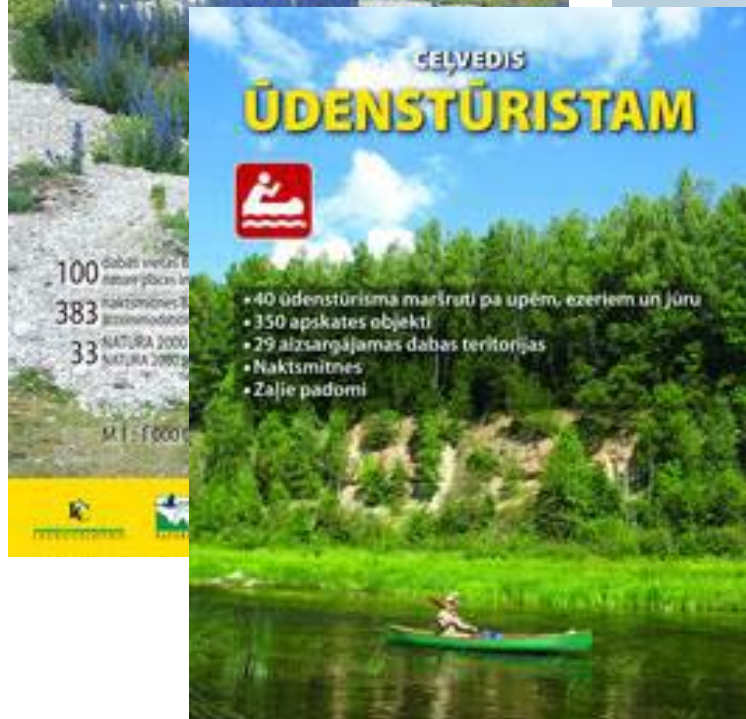
Natura2000 vietas Eiropā

- Tās ir skaistākās dabas vietas Eiropā
- Tās ir visās 27 Eiropas valstīs
- Tas veido unikālu dabas vietu tīklu
- Tās sedz 20% no visas Eiropas Savienības teritorijas (Latvijā -12%) - kopā ir
20 000 vietu





Publikācijas



Vērts redzēt

- Dabas objekti
- Lauku labumi
- Kultūrvēsturiskas vietas
- Aktivitātes

Meklēt

Natura 2000

Zaļie padomi



© Lauku celotājs, Kalnciema iela 40, Rīga, LV-1046, t

Vidzemes akmeņainā jūrmala

Jūras krasta posms: **Vidzemes akmeņainā jūrmala** - Latvija, Vidzeme, Limbažu rajons

Nr 10096

- Jūras krasta posms **Pakalpojumi** Karte Atsauksmes Info



Skatīt fotoalbumu

Vidzemes akmeņainā jūrmala

Ar dažāda lieluma laukakmeņiem klāts un nelieliem zemesragiem un līčiem izrobots Rīgas līča austrumu krasta posms, kā arī vienīgā vieta Latvijā, kur jūras krastā, posmā starp Tūju un Vītrupes ieteku un dienvidos no Tūrjas jūras viļņu abrazīvās darbības iespaidā izveidojušies līdz dažus metrus augsti smilšakmens atsegumi. Viens no izcilākajiem ir nepilnu puskilometru garās un līdz 4 m augstās Veczemu klintis. To apkārtnē ir labiekārtota. Ļoti mainīgs un dinamisks jūras krasta posms, īpaši pēc lielām vētrām!



Vidzemes akmeņainā jūrmala - Pakalpojumi

Jūras krasta posms: **Vidzemes akmeņainā jūrmala** - Latvija, Vidzeme, Limbažu rajons

Nr 10096

- Jūras krasta posms **Pakalpojumi** Karte Atsauksmes Info

visi	ērtības	biznesa	aprikojums	atpūta	pakalpojumi	attālumi
	Tips		aprikojums			
	Telšu vietas		Daudzas tūristu mītnes piedāvā telšu vietas. Telšu vietas pieejamas arī Salacas krastos. Brīvdienu māja "Vējavas" Kempings "Rakati" Brīvdienu māja "Roki"			Daudzums Info Attālums
	Tuvākā sabiedriskās ēdināšanas vieta		un citu šeit pieejamo servisu lapu un karti, kurā apkopoti pieejamie pakalpojumi skatīties šeit .			
	Sēņošana un ogošana					
	Makšķerēšana		No 1. septembra līdz 1. februārim ir iespēja piedalīties nēģu zvejā Svētupē, piedāvā brīvdienu māja "Vējavas".			
	Dabas taka		Pārgājienu maršruts gar Vidzemes akmeņaino jūrmalu , garums 19 km.		1 gab	19 km
	Velomaršruts		Velomaršruts pa Vidzemes piekrasti , maršruta garums ~ 56 km		1 gab	56 km
	Izbraukumi ar kuģi/laivu		Laivotājiem maršruts no Tūjas līdz Salacgrīvai , maršruta garums 13 km.		1 gab	30 km
	Piedāvā naktsmītņi		Brīvdienu māja "Vējavas" Kempings "Rakati" Brīvdienu māja "Roki" Viesnīca "Kapteņu osta" Viesnīca "Bīze" Brīvdienu māja "Kumraags" Brīvdienu māja "Sauls ligzda" Lauku māja "Duntis undzinas"			
	Dabas vērošana		Visā piekrastes garumā.		3 gab	
			Putnu vērošanas maršruts gar Vidzemes piekrasti .			

Vērts redzēt

- Dabas objekti
- Lauku labumi
- Kultūrvēsturiskas vietas
- Aktivitātes

Meklēt

Natura 2000

Zaļie padomi





Maršruti Ziemeļvidzemes biosfēras Vidzemes akmeņainās jūrmalas piekrastē

SERVISA KARTE



Ziemeļvidzemes aicina!

ZBR un tajā esošo dabas liegumu teritorijā drīkst brīvi staigāt, vērot dzīvniekus un aļņavas, ēgt, sēpot, saujšties, kā arī jūras akvatoriā — braukt ar airu laivām. Ar automātīnu drīkst braukt tikai pa ceļiem. Tāsu ceļšana un ugunskuru kurināšana ir atjauta tikai šim mērijm paredzētas labiekārtotas vietās (pie Veczemu klintīm, kempingu un lūnīstu mīņu teritorijā).



- TŪRISMA PAKALPOJUMI**
- Tuvākās tūristu mītnes:**
 - Kuivīži
 - Kapteiņu osta, 64024931
 - Salacgrīva
 - Briže, 64071717
 - Roži, 29218952
 - Svētciems
 - Vīļavas, 64071667
 - Rakari, 64071122
 - Vītrupe
 - Korņi, 29239788
 - Bērzāji, 29425352
 - Kumrags
 - Kumrags, 29113777
 - Olnieki, 29111919
 - Tūja
 - Klintskalni, 29212885
 - Jāta Tūja, 25807788
 - Jūras ezeri, 26550574
 - Jūras bura, 29847299
 - Saulis lgzds, 29445456
 - Liepupe
 - Pernieģe, 64022240
 - Dunte
 - Dumes Urdzijas, 29234705
 - Atpūtas vietas:** Pie Veczemu un Ežuru klintīm, kā arī tādās mīnētājās autostāvlukumos
 - Veikali:** Ainažos, Kulvižos, Salacgrīvā, Svētciemā, Tūjā, Duntē
 - Bankomāti:** Ainažos, Salacgrīvā
 - Pasta nodavas:** Liepupē, Tūjā, Salacgrīvā, Ainažos
 - Aptiekas:** Tūjā, Salacgrīvā, Ainažos
 - Doktorāti:** Salacgrīvā, Ainažos
 - DUS:** Ohūā: Harta, Salacgrīva, Linko Lat, Statoil, Ainaži: Neste
 - Sabiedriskais transports:** Pasažieru autobusu kursē pa VJA Bānīca apm ēram reizi vienā vai divās stundās (savlaicīgi jānoskaidro kursēšanas grafiks! Tel 1188 vai www.1188.lv). Tādz TQjoi ar autobusu var nokļūt 2 reizes dienā.
- Veicemju (Veczemu) klintis**
- Ziemeļvidzemes biosfēras rezervātā (ZBR)** - Latvijas lielākajā (paši aizsargājamā dabas teritorijā (ap 6 % no valsts platības), kas aptver daļu no bijušajam Limbažu, Valmieras un Valkas rejoniem. Šeit ir sastopams ļoti daudzveidīgs un oriģināls ainavu, biotopu un augu kopums. Salacīa ir viena no Baltijas jūras reģiona nozīmīgākajām lašu nārstu vietām. Līpes leļņas ainavs ar smilšakmeņiem atsegumiem piesaista daudzus odenstāriņus. Rīgas jūras līča krasts salīdzināti tāš posmā (ap 50 km) iezājas ar lielu ainavu un biotopu atbūriību. Tā zemeļos piešas piejūras (Randu) plāvas, vidusdaļē — smilšaini ledāgi, bet dienviddaļē — akmeņaina krastaļa divu desmitu kilometru garumā. Igaunijas pierobežā ir izvietojies t.s. Ziemeļu purvi, bet Sedas līrēlis ir viena no nozīmīgākajām putnu atpūtas un barošanās vietām migrojošu laišu. ZBR teritorijā iezājas ar lielu mežu daudzveidību, jo tajā ir sastopami visi Latvijā esošie mežu tipi. Akmeņlīdžiem izveidotās interesantas dabas takas ar skatu torņiem vai platformām Randu plāvē, Burtnieku ezera D krastā, Planču purvā, Niedrāju - Pilkas purvā, Dzieslēzera un Lielēzera krastos u.c. Mazsalacas Skāpākālna parks ir viens no populārākajiem Ziemeļvidzemes tūrisma objektiem. Teritorijā atrodas arī daudz nozīmīgi kultūras pieminekļi, t.sk. viena no pirmajām Latvijas apdzīvotām apmetnēm - t.s. Zvejnieku kapulauks (5. - 2. g. pr. Kr.). ZBR piekrastes teritorijā ietīpat div dabas liegumi: Vidzemes akmeņainā jūrmala un Randu plāvas.
- Vidzemes akmeņainās jūrmalas dabas liegums** ir ar dažāda izmēra laukā mērijem klāts un nelielēm zem estuāriem un līdēm izrobots krasta posms, kā arī vienīgā vieta Latvijā, kur posmā starp Tūju un Vītrupes ieleku un dienvidos no Tūjas lūras vļļu abārvāš darbības iespējādā izveidojies dažus metrus augstā ceļona perēda smilšakmens atsegumi. Šis ir ļoti mainīgs un dinamisks jūras krasta posms, īpaši pēc lielākām vētrām.
- Randu plāvu ("rand" - no igauņu valodas - krasts) dabas liegums** ir ar nelielēm sēļļu mazaikas izrobāmās Rīgas līča krasta posms starp Ainažiem un Kulvižiem, kas ir ļoti nozīmīga odenstāriņu atpūtas un retu augu sugu (kopumā konstatētas ap 500 sugu sugas) dzīves vieta. Plāvu ietīpazīšanās izveidots jauns putnu vērošanas tornis un dabas taka. Lielās augu sugu daudzveidības dēļ šo teritoriju sauca par Latvijas savvaļas augu "herbariju".
- Ēdināšana:**
- | | |
|---|---|
| Ainaži | Kafejnīca "Osmala", Ostas iela 2 |
| Kuivīži | Kafejnīca "Saiva", Vļļu iela 2 |
| Kapteiņu osta, restorāns "il Capitano" | Kambize "Pie Laša kundzes", Rīgas iela 14 a |
| Salacgrīva | Svētciems |
| Bistro "Briže", Pērnavas iela 3 | Krogs "Rakari" |
| Kafejnīca "Pie Bocmaņa", Pērnavas iela 6 | Tūja |
| Restorāns "Rondo" viesnīcā "Briže", Valmieras iela 7 | Kafejnīca "Liedāgs", Liedāga iela 3 |
- Informācija:**
- | | |
|---|---|
| www.celotajs.lv 67617600 | www.visitmbad.lv 64070608 |
| www.ainszi.lv 64043241 | www.dsba.gov.lv 67730078 |
| www.salacgriva.lv 64041254 | |
- Ši ir ZBR piekrastē pieejamo servisu lapa un karte, kurā apkopoti šeit pieejamie pakalpojumi, kas var būt interesanti ikvienam, kas ar kājām, velosipēdu, laivu vai ar savu auto dosies ceļojumā vai atpūtas braucienā pa Vidzemes piekrasti. Objekti un vietas ir sakārtotas un aprakstītas virzienā no Dumes (sākas ZBR teritorijā) līdz Ainažiem. Lapā iekļautajai informācijai ir nepieciešama regulāra aktualizācija, tādēļ priecāsimies par palīdzību jaunu faktu sniegšanā.**



Ja vēlaties saņemt “Lauku ceļotāja”
izstrādātu produktu lapu sagatavi savu
tūrisma produktu veidošanai rakstiet uz
e-pastu ilona@celotajs.lv Tel. 67617600.

Slīteres ceļotāju diena - 4.-5.06.2011

www.celotajs.lv/slīteresdiena

Kemeru ceļotāju diena – 7.05.2011

www.celotajs.lv/kemerudiena



www.celotajs.lv



www.celotajs.lv



celotajs.lv

Praktiskas nodarbības – semināri dabā:

19.05.2011 – Ķemeru NP Meža mājā

23.05.2011 – Siguldā v.n. Brūveri

sekojiet: www.prof.celotajs.lv



Seko jaunumiem no Lauku ceļotāja:

Facebook: Lauku celotajs

Twitter: <http://twitter.com/laukucelotajs>