

# AGORA 2.0 – Heritage Tourism for Increased Baltic Sea Region Identity



**Baiba Strazdiņa, Latvijas Dabas fonds**

**AGORA<sup>2.0</sup>**

Part-financed by the European Union (European Regional Development Fund and European Neighbourhood and Partnership Instrument)



**Baltic Sea Region**  
Programme 2007-2013

# AGORA 2.0 – Heritage Tourism for Increased Baltic Sea Region Identity

2010 - 2012

ERNST MORITZ ARNDT  
UNIVERSITÄT GREIFSWALD



Wissen  
lockt.  
Seit 1456



10 valstis, 24 partneri



Baltic Sea Region  
Programme 2007-2013

Part-financed by the European Union (European Regional Development Fund and European Neighbourhood and Partnership Instrument)



# AGORA 2.0

## Mērķis:

- **Uzlabot Baltijas jūras reģiona identitāti, izcelt tā unikālo dabas un kultūras mantojumu un veicināt tā ilgtspējīgu izmantošanu.**

## Uzdevumi:

- Identificēt Baltijas jūras reģiona unikālo dabas un kultūras mantojumu.
- Uzlabot Baltijas jūras reģiona unikālā dabas un kultūras mantojuma atpazīstamību.
- Veicināt Baltijas jūras reģiona unikālā dabas un kultūras mantojuma izmantošanu ilgtspējīgā veidā.
- **Sagatavot Baltijas jūras reģiona unikālo dabas un kultūras mantojumu reprezentējošus ilgtspējīga tūrisma produktu piemērus.**
- **Uzlabot informācijas pieejamību par tūrisma piedāvājumiem, kuri reprezentē unikālo Baltijas jūras reģiona dabas un kultūras mantojumu.**
- Izstrādāt Baltijas jūras reģiona unikālā dabas un kultūras mantojuma un to reprezentējošo tūrisma produktu mārketinga stratēģiju.
- Uzlabot Baltijas jūras reģiona valstu dabas, kultūras un tūrisma organizāciju sadarbību.

**AGORA** 2.0



**Baltic Sea Region**  
Programme 2007-2013



# Projekta struktūra



**WP 1 – Projekta vadība**

**WP 2 – Publicitāte**

**WP 3 – BASTIS**

**WP 4 – Baltijas jūras reģiona dabas un kultūras  
mantojuma apzināšana un izcelšana**

**WP 5 – Pilot projekti**



# LDF līdzdalība projektā



## WP4 rezultāti

- **Meža ekosistēmu pakalpojumu vērtējums**
- **Piemēri ilgtspējīgai meža ekosistēmu izmantošanai uzņēmējdarbības attīstībā**
- **Sabiedrības viedoklis par meža ekosistēmu pakalpojumiem un to nozīmi**



# LDF līdzdalība projektā



  
LAUKU CEĻOTĀJS

## WP5 rezultāti

- **Meža tūrisma ceļvedis**
- **Meža tūrisma produkti – dabas izziņas, pārgājienu, velo, kombinēti tūrisma maršruti**

[www.ldf.lv](http://www.ldf.lv), [www.celotajs.lv](http://www.celotajs.lv), u.c.

- **Meža izziņas vietu datu bāze**

[www.celotajs.lv](http://www.celotajs.lv)

- **Mācību materiāls dabas tūrisma produktu veidošanai**

[www.macies.celotajs.lv](http://www.macies.celotajs.lv)



# Dabas tūrisma produktu nozīme

- Dabas vērtību saglabāšana ar tūrisma palīdzību – rodas vēlme sargāt to, ko citi novērtē un par ko ir gatavi maksāt
- Sargāt var tikai to, ko pazīst un izprot jēgu, novērtē vērtību – tas paaugstina izpratni sabiedrībā
- Perspektīvā pozitīvs impulss reģionālajai attīstībai (pieaug vietējo iedzīvotāju sociālā un ekonomiskā labklājība)



# Esošais dabas tūrisma piedāvājums







# Labiekārtoti dabas objekti



# Pārgājienu, ūdens, velo, slēpošanas maršruti



# Augu iepazīšanas piedāvājumi



# Sēņu iepazīšanas piedāvājumi



# Sūnu, ķērpju iepazīšanas piedāvājumi



© Andris Klepers

# Kukaiņu vairošanas piedāvājumi





# Putnu vērošanas piedāvājumi





# Zvēru vērošanas piedāvājumi



# Dabas izziņas pasākumi



# Viesu namu piedāvājumi



# Problēmas

- **Dabas tūrisma produktu skaits**
- **Vides gidu skaits**
- **Svešvalodu zināšanas**
- **Informācija**
- **Infrastruktūra**
- **Stāsti**



# Apmācības



# Mājas lapas

- Es domāju, tātad es esmu = es esmu www, tātad es esmu!
- Mērķauditorija
- Pārskatāmība un lietošanas ērtums
- Uzturēšana un izmaksas
- Galvenie akcenti, kam pievērst uzmanību



Sākumlapa » Izvēlne » Pakalpojumi » Aktīvā atpūta

### Kājāmgājējiem:

- “Gar vidzemes akmeņaino jūrmalu” – maršruts paredzēts aktīviem tūristiem, kurus nebaida Latvijas piekrastes visakmeņainākais posms ar savdabīgām piejūras ainavām – zemes ragiem un skaistiem smilšakmeņiem. Tā ir lieliska vieta, ar kuru sākt dzimtas zemes apceļošanu. Šo piekrastes posmu būtiski izmainīja 2005. gada orkāns. Arī tas ir iemesls aizbraukt vēreis, ja pirms tam jau kādreiz ir būts. Ziemās, kad ir bieža sniega sega, mirēto posmu gar jūras krastu var izmantot arī braucieniem ar cistanču slāpēm.

[Lejuplāds](#)

### Laivotājiem:

- “No Tūjas līdz Salacgrīvai” – maršruts, kurā nav ūdenstūristam tik ierasto šķēršļu, apnesienu un citu raksturojošu situāciju. Tā iesterošanu liela mēroga ietekme veja virziens un stiprums un no tiem izrietošais viļņu raksturs. Ieteicamais mirklis braucienam ir laiks, kad vējš pūš no muguras vai vismaz no sāniem, tādēļ maršrutu var veikt arī pretējā virzienā, ja paredzams ziemeļu, ziemeļaustrumu (uzmanīgi, ka neiepūš jūrā!) vai ziemeļrietumu vējš.

[Lejuplāds](#)

WEB / online kamera  
Izmaksu kalkulators  
Izvēlne

### PAR MUMS

*Kāju klaigas vrs gabvas...  
Jūras vēja reihmošs smarža...  
Smilts gurkstēšanu zem kāstām  
kājām...  
Mīcra pārdomu ērīti pastaigāc...*

### ONLINE KAMERA



### JAUNUMI

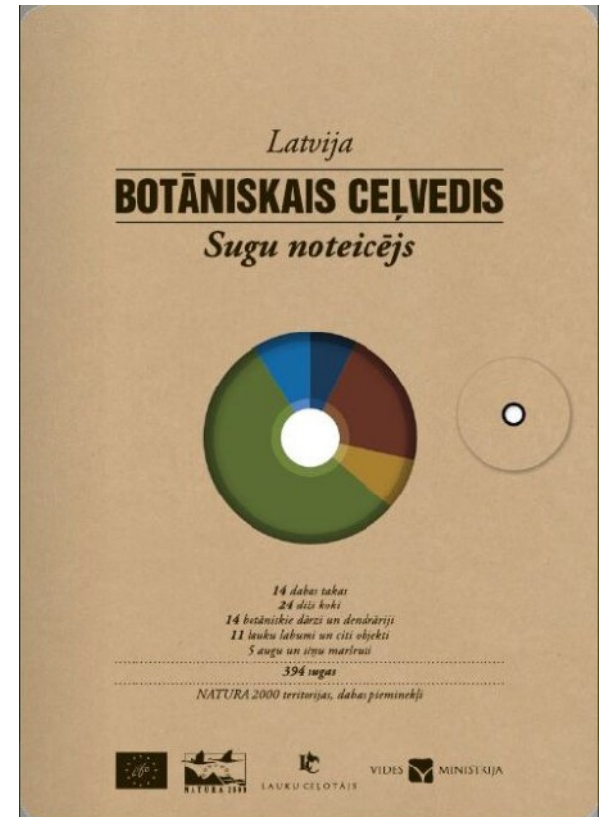
- Aktīvās atpūtas dienārijem
- Izmaksu kalkulators
- Online kamera



# WP5 - Pilot projekti - Meži

## Latvijas mežu ceļvedis

### Sugu noteicējs







# Latvijas mežu ceļvedis

**Sausi skujkoku  
meži**

**Sausi platlapju  
meži**

**Purvaini meži**

**Dumbrāji**

**Nogāžu meži**

**Parkveida pļavas**





# Paldies par uzmanību!

Part-financed by the European Union (European Regional Development Fund and European Neighbourhood and Partnership Instrument)



**Baltic Sea Region**  
Programme 2007-2013

**AGORA** 2.0