

Jaunie tūrisma maršruti ZBR piekrastē u.c. projekta aktualitātes

Ko esam izdarījuši? Ko vēlamies?

Prezentācija, foto:
Juris Smaļinskis
LLTA Lauku ceļotājs
Vidzemes augstskola

Kurās teritorijās? Sk. karti

- Slīteres nacionālajā parkā
- Ķemeru nacionālajā parkā
- Rāznas nacionālajā parkā
- Dvietes dabas parkā
- Ziemeļvidzemes biosfēras rezervātā
- Kājas/velo/laivas/auto/slēpes
- Putni/zvēri



Maršruti: www.celotajs.lv

The screenshot shows the website www.celotajs.lv with a navigation menu on the left and a main content area with several route categories:

- Kājāmgājējiem** (For hikers):
 - Kalkasaga aplis** - 3 km Maršruts paredzēts āsienam kājāmgājējiem, kas vēlas nedaudz vaļā, kā tikai apiet īso gabaliņu Drukas no autostāvēšanas līdz populāram apskates objektam. Tas ļaus interesanti vērot, kā izpaužas Kalkasagu arī no citiem skatu punktiem.
 - Iepazīsti Maršruti** 7-10 km Maršruts paredzēts sīkstiem gājējiem vai nūjotājiem. Tajā ietverts Maršruts un tuvākā apkārtnē Drukas Ibišu lauks kultūras un vēsturiskā iecietība, kas vēsta par cilvēku dzīvi pirms vairākiem tūkstošiem gadu.
 - Gar jūras krastu** 2-55 km Sīkstas nacionālā parka teritorijā ietpūt ap 40 km garā smiltaina jūras krasts, kas piemērots gan Drukas lauku pastaigām, gan vaļīgu dāņu pārgājieniem. Pasažē es Meisnāla līdz Sīkstas navesija kājāmgājējam nepārvarams šķēršlis. Maršruts apskatos ir divi atšķirīgi kilometrus atpūtas un izpētīšanas apskates objektus. Ar to palīdzību katrs pats, atkarībā no savām iespējām un interesēm, var viegli izvēlēties un kombinēt sev piemērotāko pārgājiena maršrutu.
- Velobraucējiem** (For cyclists):
 - Sīkstas aplis** 50 km Maršruts piemērots aktīviem braucējiem, kam interesē pārkārtot dabu un Ibišu kultūras Drukas mantotus. Maršruts pa meža ceļu ved cauri pieciem Ibišu ciemiem: Kālnagam, Pīņragam, venija Saunagam, Vaidē un Kolkai. No Kālnaga maršruts ved pa Agakšēju - mežu, gar Bāžu pānu un mežu iekšādu sena ceļu stāp Kālnagu un Dārnē. Tad pa autoceļu atgriežas Kolkā.
 - Pa Ibišu ciemiem** 20 km Maršruts piemērots aktīviem braucējiem, kam interesē pārkārtot dabu un Ibišu kultūras Drukas mantotus. Maršruts pa veca meža ceļu ved cauri pieciem ciemiem: Mazpībei, Kālnagam, venija Pīņragam, Saunagam un Vaidē. Tas veidots arī galā senā zviedru dzīves veidam. Atpakaļ doties pa Vaidējo - Kalka autoceļu (P124), kas ir atbilstoši un saistoši maršruts katrā Braucēju iespējams sākt jebkurā ceļa pusē.
- Laivotājiem** (For boaters):
 - Apmēt Riekus lūkas** - 15 km Maršruts parvairā gājot kilometru ved gar Rīgas līča rietumu krastu un pie Kalkasagu sākjas Drukas pagriežas Kalkas lūkas virzienā. Braucēj apmet lūku mēģināji sākt uz kuras atrodas lūka unvenija dotas atpakaļ. Maršruts tiek izstrādāts ar īpaši dīri nolikam domātiem jūraslaiviem, kas ir stabils un piemērots braucēšanai jūrā. Tas var veikt šķīti tādas meteoroloģiskās apstākļos, kad sēja atgriezt nepārsniedz 4 - 5 m/s. Vēlams arī gids - pavadoņi.
- Autoceļotājiem** (For motorists):
 - Apmēt Sīkstas** - 90 km Maršruts mēģinā ir iepazīstināt ar daudzveidīgo Ziemeļkurzemes pussales dabu un kultūras Drukas mantotus, kā arī skaidrotajiem Sīkstas nacionālā parka skatu vērtībām. Maršrutu var veikt ar auto, venija bet velobraucējiem atbilstami - arī ar dārnē.
- Dabas vērotājiem** (For nature lovers):
 - Pūni Sīkstas** - Sīkstas nacionālajā parkā ir konstatēti 251 putns suga no visā Latvijā reģistrētajām 298 putnu Drukas sugām. Ieteicamākās putnu vērošanas vietas SNP ir: Ērudu, Pīņragu, Kalkas raga pilsētu, venija Sīkstas dabu taktā, jūras krastā pie Vaidē ciema un Kalkasagu. Piemēroti lauku putnu vērošanai Kalkasagu ir pavadoņi - putnu virzīti uz ziemeļiem ar sekotājiem krasta līnija nāks rāji kā staciņā - gan sauszemes putni, gan arī ūdensputni - gājpaies, pīles, kaļķas un zīņi - tiem nāks kaļķu par ome veida nāks, gar kuru vairojas iztīrītās regarūde strāvas. Pavasarī reģistrēto sākas jās lēnām beidz un tapēdā līdz maģa beigām. Labākas laiks vērošanai - agrīns un maģa sākas. Rudens - nāgu savānā atpūtināt, putnu skats maģāks. Rudenī maģāks plēnjo putnu, maģāks lēnām. Ūdensputnu reģistrācija gan nāgu arī rudēni var būt interesanti.
 - Zvēnu vērošana** - Zvēnu vērošana iespējama tikai SNP gida pavadoņā, nevēlās grupās (1 - 5 cilvēki, ieteicamais Drukas vecums 15 gadi un vairāk), izņemtajai īpašas atpūtas un pavadoņi tajās varīkas standas venija lēnām izturības klasi un pasandāji, szejiet par meža ievērtīgu dzīvnieku un pavadoņiem, ir visas iespējas nodārnēt pūču kļedzēm, stāmu lūku rīšanas un vāku balis naktī, saost jēmu, saastep ar meža ceļu stāmu ar kazlēm, skatīties, kā bebra bēvi māju un kā bebra bāre rīta nāgt pēdas zīmē. Nepieciešami iedziņotāji, divi apmēri, sēta un „jūsu” apģērbs nedaudz, nevēlās, nav spējīgs iekšā. Tāpat jābūt pārnēdējam nāgu apmēri 2km. Ieteicams gēnēt līdz bērnā, fotoaparātu, maģu un bezalkoholiska dzērienu. Ieteicams zveju vērošanas lēnām nepieciešams vīnāz divas nedēļas iepriekš: „Lauku ceļotājs”, tel. 67517600, lauka@celotajs.lv

Prezentācija, foto: Juris Smaļinskis, LLTA
"Lauku ceļotājs"

Piemērs: www.jurasdzeni.lv

Paldies Jānim Blūmiņam, Korķu saimniekiem!



Sākumlapa » Izvēlne » Pakalpojumi » **Aktīvā atpūta**

Kājāmgājējiem:

- **“Gar vidzemes akmeņaino jūrmalu”** – maršruts paredzēts aktīviem tūristiem, kurus nebaida Latvijas piekrastes visakmeņainākais posms ar savdabīgām piejūras ainavām – zemes ragiem un skaistiem smilšakmens atsegumiem. Tā ir lieliska vieta, ar kuru sākt dzimtās zemes apceļošanu. Šo piekrastes posmu būtiski izmainīja 2005. gada orkāns. Arī tas ir iemesls aizbraukt vēlreiz, ja pirms tam jau kādreiz ir būtis. Ziemās, kad ir bieza sniega sega, minēto posmu gar jūras krastu var izmantot arī braucieniem ar distanču slēpēm.

[Lejuplādēt](#)

Laivotājiem:

- **“No Tūjas līdz Salacgrīvai”** - maršruts, kurā nav ūdenstūristam tik ierasto šķēršļu, apnesienu un citu raksturīgo situāciju. Tā īstenošanu lielā mērā ietekmē vēja virziens un stiprums un no tiem izrietošais viļņu raksturs. Ieteicamais mirklis braucienam ir laiks, kad vējš pūš no muguras vai vismaz no sāniem, tādēļ maršrutu var veikt arī pretējā virzienā, ja paredzams ziemeļu, ziemeļaustrumu (uzmanīgi, ka neiepūš jūrā!) vai ziemeļrietumu vējš.

[Lejuplādēt](#)

WEB / online kamera
Izmaksu kalkulators
Izvēlne

PAR MUMS

*Kaiju klaigas virs galvas...
Jūras vēja reibinošā smarža...
Smilts gurstēšanu zem basām
kājām...
Miera pārdomu brīži pastaigās...*

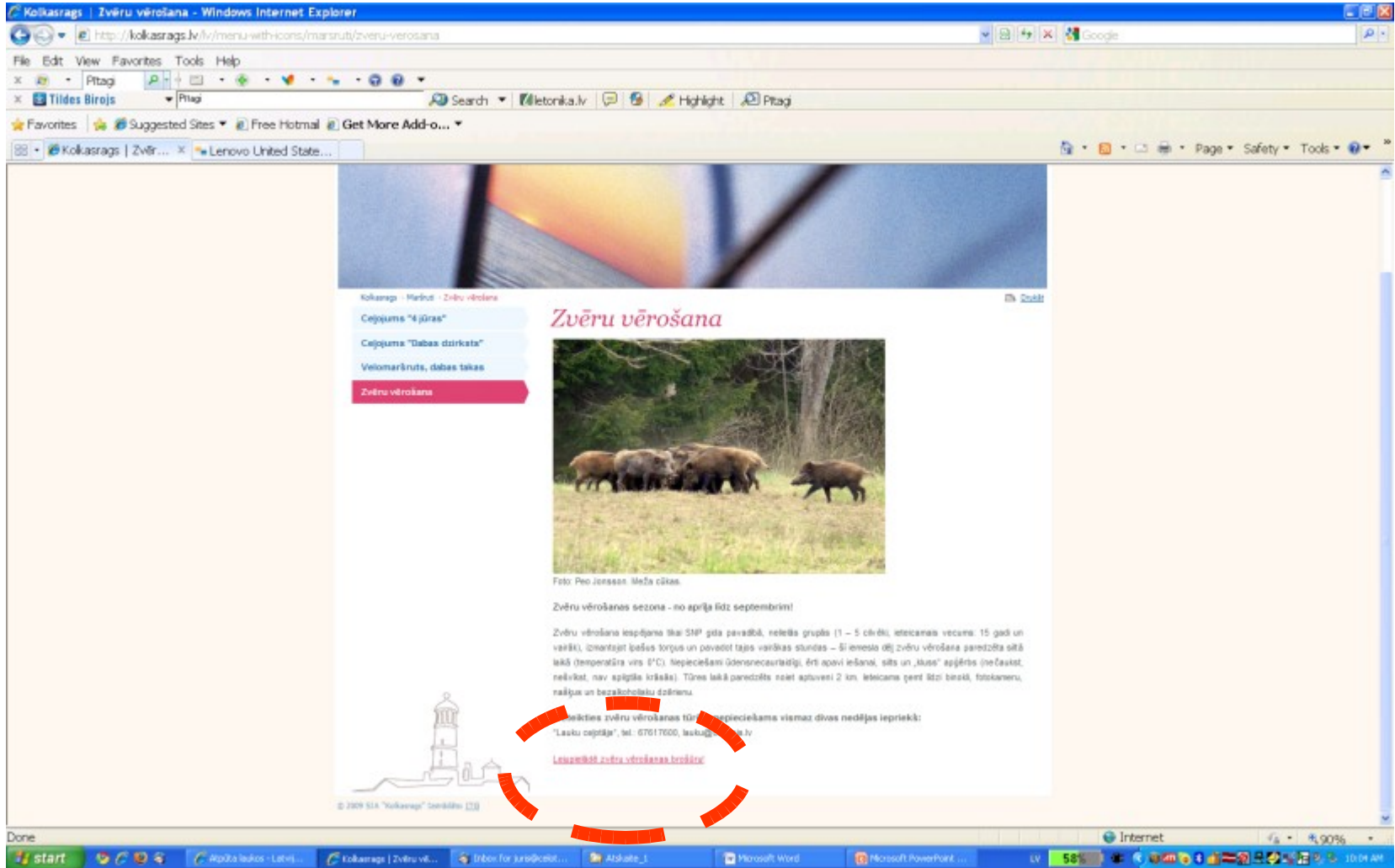
ONLINE KAMERA



JAUNUMI

- Aktīvās atpūtas cienītājiem
- Izmaksu kalkulators
- Online kamera

Mūsu izstrādātie produkti citās mājas lapās!



<http://www.ziemelkurzeme.lv/iepazisti5.html>


Prezentācija, foto: Juris Smaļinskis, LLTA
"Lauku ceļotājs"

Jauno produktu koncepcijas “+”

- Ko darīt konkrētajā vietā?
- Izstrādāts “standarts” vai matrica (uz www pieejamas prog.)
- Gatavs maršruts
- Īsa un kodolīga informācija (2 A 4) + videi draudzīgi ☺
- Ātri un ērti atjaunojami
- Publiski ikvienam brīvi pieejami Internetā
- Saimnieks vai klients pats var printēt
- Tos var “kopēt” un taisīt ikviens pats
- Maksimāli tiek iesaistīti citi spēlētāji – kā taisījām?
- Arī vienkāršāks formāts – ielaminēts – vienreizējs/daudzkārtējs

Lektora atslodzei 😊

- Cik daudzi ir nogājuši Ainaži – Saulkrasti kājām?
- Cik daudzi ir nobraukuši piekrasti ar velo
- Cik daudzi ir nobraukuši ar laivu (Salacgrīva – Tūja)



Cik noslēpojuši šoziem ar slēpēm?



Prezentācija, foto: Juris Smaļinskis, LLTA
"Lauku ceļotājs"

Ko katrs var darīt pats!?



Prezentācija, foto: Juris Smaļinskis, LLTA
"Lauku ceļotājs"

Karte

LĀDĀVĀRSTĀVĪBA

SĒSĒTĀS PRAKŠĒKĀRĪBAS

www.celotajs.lv

PĀRGĀJIENU KARTE
HIKING MAP
LATVIJA LATVIA

23 apdzīvotās un 200 neapdzīvotās
 administratīvās rajonu teritorijas
 283 maršruti
 MĒRKA 1:500 000
 Latvija, 2008. gada izdevums
 Lauku Ceļotājs
 DABAS PĀRVALDĪBA

Prezentācija, foto: Jūris Smajņinskis, LĒA
 "Lauku ceļotājs"

Vēl


- 23 maršruti (nebija viegli 😊)
- > 500 km garumā
- + var veikt ar distanču slēpēm
- 22 no tiem – ĪADT/NATURA 2000
- 283 naktsmītnes
- Kā veikt maršrutu? Algoritms +
- Detālās maršrutu lapas
- **Arī ZBR maršruts**

Ko grasamies darīt tālāk?

- Pārgājienu maršruts
- Autotūrisma maršruts
- Putnu vērošana ZBR piekrastē
- Velomaršruts?
- Dzīvnieku vērošana???



ZBR krasts ar slēpēm? Kāpēc ne?



Prezentācija, foto: Juris Smaļinskis, LLTA
"Lauku ceļotājs"

Ziemas produkti?



Prezentācija, foto: Juris Smaļinskis, LLTA
"Lauku ceļotājs"

Vidzemes augstskolas studentu darbi

- Veronika Časnoviča: **Velomaršruts pa Vidzemes piekrasti** (2010. gada projekts) 32. – 34. lpp. Marķēšana?
- Agita Drava: **ZBR piekrastes pieejamība sabiedrībai** (2010. gada projekts) 35. – 46. lpp.

Piekrastes (Lībiešu krasta) apbūves vadlīnijas

- Darba grupas vadītājs:

Juris Dambis VKPAI
vadītājs

- Mērķis un ideja
- Lībiešu krasts -
pilotprojekts
- Galarezultāts un
lietotājs
- **Kas ir raksturīgais
Vidzemes piekrastes
vēsturiskajā apbūvē?**



Lībiešu krasta – vēsturiskā apbūve



Prezentācija, foto: Juris Smaļinskis, LLTA
"Lauku ceļotājs"

Citas aktualitātes – t.sk. ko var pārņemt

- Norādes uz jūru (sk. stendu)
- Slīteres Ceļotāja diena
- Slīteres nacionālā parka ceļvedis
- Lauku ceļotāja konference

