

Tūrisma produkti Rāznas nacionālajā parkā



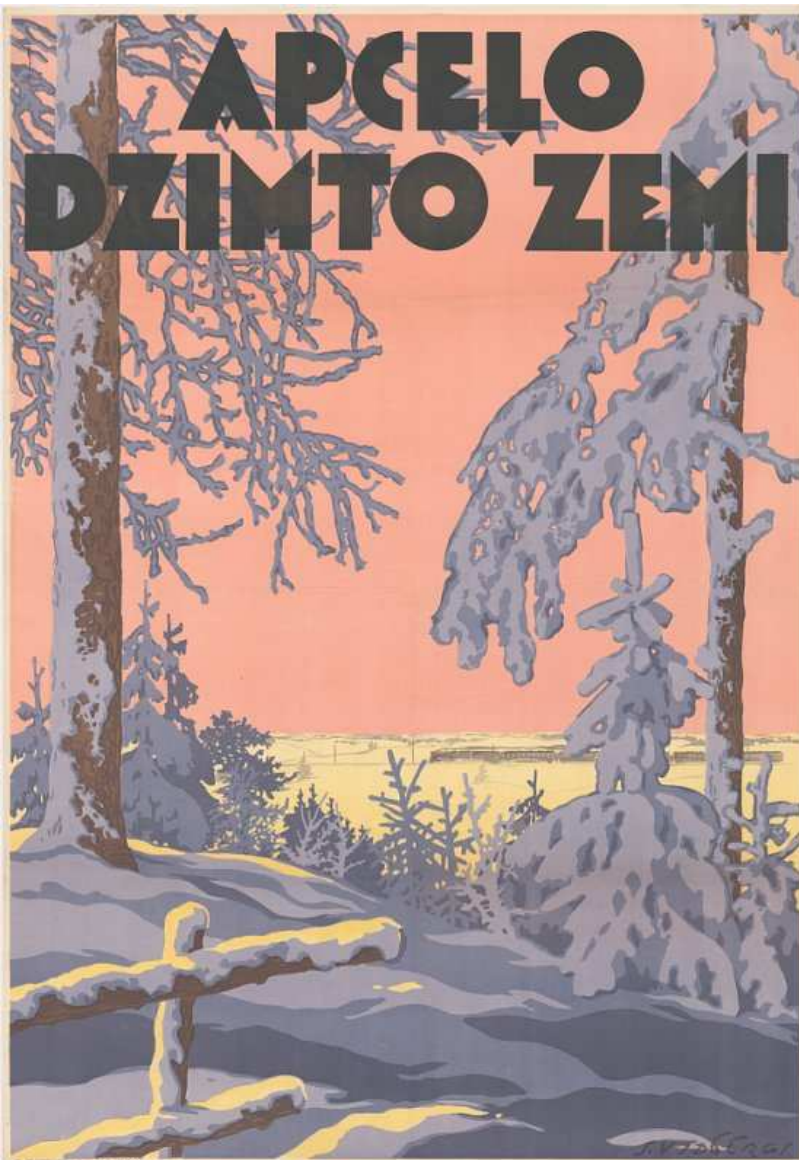
**APCEĻOJĀT SKAISTO
LATVIJU AR
„LATVELLO”**



**„LATVELLO” IZTURĪGI
UN LĒTI VELOSIPEDI**

Latvello, Rīga, Latvija

**APCELO
DZIMTO ZEMI**



Latvian National Milk

Daba un tūrisms

Dabas aizsardzība = cilvēka problēma, nevis dabas

Tāpēc ir svarīga vides izglītība un sabiedrības izpratnes veicināšana

Tūrisms un *Natura 2000* = iespēja to īstenot



leinteresētās puses



Uzņēmēji

Pašvaldības

Nevalstiskās organizācijas

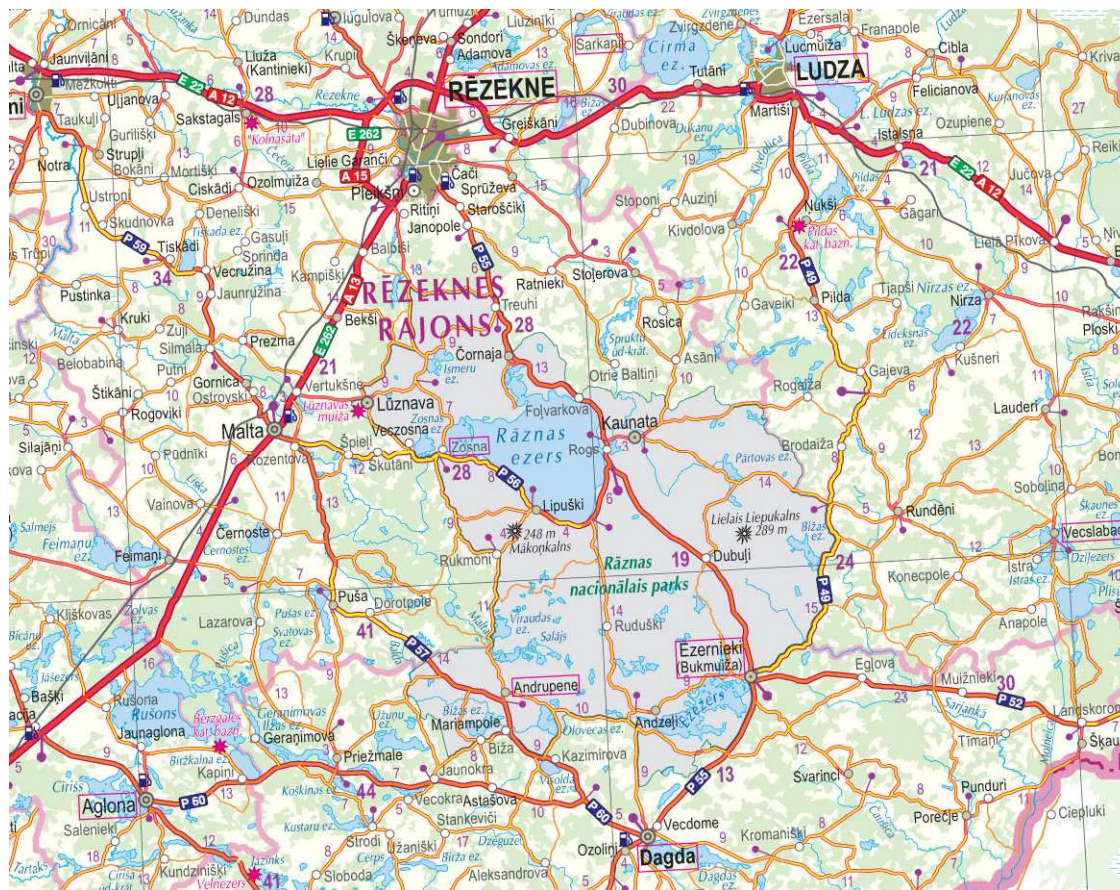
Dabas aizsardzības institūcijas

Daba

Labumi katrai

Rāznas nacionālais parks

- Atšķirīga, dažāda, Latgalei raksturīga teritorija
- Tikai vārds “nacionālais parks” jau radīs papildu interesi
- Unikāls vietvārds - uzsvars jau uz Rāznas ezeru
- vieta “Rāzna”, vienotas teritorijas centra jautājums



Cik daudz runā? [google]

- "Rāznas nacionālais parks" * = 1150
- "Slīteres nacionālais parks" = 4760
- "Ķemeru nacionālais parks" = 7740
- "Gaujas nacionālais parks" = 19600
- Rāznas ezers = 2310, Ežezers = 2940

* Aiz nosaukuma minēts nacionālā parka vai objekta pieminēšanas reižu skaits www.google.lv

LIFE projekta mājas lapa uzrādās kā dominējošā



Pārdodas, Krāslavas rajons/Ezernieku pagasts/Ežezers

44000.00 LVL
zemes platība 115000 kv.m.,
privatizēts

11,5 ha ir zemes platība un 5,1 ha sastāda meži. Ežezera krasta līnija ir 200 metri. Atrodas Dagda – Ezernieki ceļa pusē, uz teritorijas ir elektrība.

(+371) 29234173 Olga

Kreditu kalkulators

Objekta cena LVL

Priekšapmaksā %

Termiņš g.

Procentu likme %

Aprēķināt

Priekšapmaksā

LVL

Mēneša maksā

LVL

Mēs pārdodam skaistumu un mieru

Shēma : Karte : Foto : Lielas bildes

<<< nākamais >>>



Tūrisma sistēma un galamērķis

- Cik daudz laika tūrists var pavadīt Rāznas nacionālajā parkā?
- Cik daudz dažādām mērķauditorijām mēs esam interesanti?
- Infrastruktūras un pakalpojumu centri (sadarbība ar ārpus parka teritoriju)
- Tūrisma kapacitāte (gultasvietu skaits, vides un sociālā kapacitāte)

Kas ir galamērķis?

- ģeogrāfiska vieta, uz kuru persona ceļo

Cik svarīga katra ģeogrāfiskā vienība ir kā tūristu galamērķis, nosaka trīs faktori:

- **tūristu piesaistes**
- **tūrisma infrastruktūra un ērtības**
- **pieejamība**

Tās tiek sauktas par galamērķa tūrisma kvalitātēm.



Kas ir tūrisma produkts?

- Vai Lielais Liepukalns ir tūrisma produkts?
- Kas nosaka resursa pārvēršanu produktā?



Mērķauditorija un stiprās puses



“Latgales jūra”, Rāznas pludmale,
augusts 2008



Vidusjūra, Maltas pludmale,
septembris 2008

Esošie produkti

- Rāznas nacionālā parka teritorijā tūrisma piedāvājums ir **savdabīgs un interesants**, kaut arī pati nozares industrija un infrastruktūra ir **veidošanās stadijā**.
- Daudzie resursi veido **potenciālu**, kas, **prasmīgi izmantots**, spēj dot impulsu Latgales novada saimniecības un kultūras **attīstībai**.
- Tajā pašā laikā svarīgi **pasargāt** vidi no tūrisma negatīvās ietekmes un saglabāt nacionālā parka vērtības **nākamajām paaudzēm**.

[Rāznas nacionālā parka mājas lapa]

Unikāli produkti

Cik daudz ir unikālu, raksturīgu un Latgalei tipisku tūrisma produktu nacionālā un starptautiskā mērogā?

Nacionālais parks – uzliek lielāku pienākumu aktivizēt tradīcijas, kultūru, ainavu, izcelt dabas mantojumu

Melnā pirts, kulinārija, tradīcijas...



Lauku klubs

"Latgales rikšotājs"

Pajūgu braukšanas sacensības

Rudo kumelu pauguri

Aicinām Jūs apmeklēt lauku svētkus Rāznas nacionālajā parkā, kas veltīti zirgiem.

2008.g. 21. jūnijā pl. 13. 00 Rāznas ezera apkaimē!

**Sīkāka informācija pa tālruni:
26376917, 26451032**

Rāznas nacionālā parka suvenīrs






Andrupenes veikals

Latgales keramika



Rāznas gulbis

Produkti – tūrisma sektori

Galamērķa organizēšana	Ēdināšana	Tūristu piesaistes	Tūristu mītnes	Tūrisma organizēšana	Transports
Rēzeknes rajona padome Čornajas pag. Kaunatas pag. Mākoņkalna pag. Lūznavas pag.	Rāznas Gulbis Dinamietis [Andrupenes lauku sēta] Brokastis viesu mājās	Andrupenes lauku sēta – muzejs, dabas taka Akmens Mēness kalendārs Keramiķu darbnīca “Akmeneiši” Rudo kumeļu pauguri Mākoņkalns Rāznas pludmale Labiekārtotas atpūtas vietas Velomaršruti u.c.	23 tūristu mītnes – kempingi, viesu mājas, lauku mājas, ciema mājas, telšu vietas (pirtis, sporta laukumi, hokeja laukums, aktīvā atpūta) kapacitāte ap 400 gultas vietām Precīzākas mārketinga stratēģijas, kvalitāte, produktu autentiskums, tradīcijas, Latgales vērtības	Tūrisma firma “Selena L”, Rēzekne Tūrisma firma “Tēvzeme”, Rēzekne Rīgas u.c. Firmas	Sabiedriskais transports Ūdensmotociklu noma “Līdaciņas” Velo nomas Laivu nomas Zirgu izjādes
Krāslavas rajona padome Andzeļu pag. Ezernieku pag. Andrupenes pag.					
Ludzas rajona padome Rundēnu pag.					
Rāznas NP administrācija Krāslavas TIC Rēzeknes TIC Latgales tūrisma asociācija TAVA...u.c.					

Produkti – kultūra un vēsture



Tradīcijas

Pasākumu kalendārs (uz tūristiem un vietējiem orientētu)

Pilskalni, pilsdrupas,
muižas, senie krogi,
baznīcas, pieminekļi...

Produkti – daba

ezeri	upes	meži	plāva	ainava	dzīvā daba	ģeoloģija ...
Laivas Makšķerēšana Ūdenssports Sauļošanās Pludmales Aktīvā atpūta Piknika vietas Pirts	Laivas Makšķerēšana Pirts	Dabas takas	?	Skatu tornis Velomaršruti	?	?



Sadarbība



Kāpēc kopā?

Kopīgas zināšanas

Vairāk iespēju (projektu piesaiste, apmācība u.c.)

Pieredze

Vienotība

Lielākā atpazīstamība

Kopīgs mārketing (reklāma)

Vieglāk tūristiem uztvert vietu, vairāk ko darīt

Pieaug konkurence, aug kvalitāte, dažādība

Labāk sadzīvot



RITA! NO DĀVĒJA

Dodoties savā pirmajā
ceļojumā pa Latviju - bijām
dusgan septiņi nokānēti.
Alparakš, cūka un mājām
mūsu domas jau ir krasi
mainījušās. Kaba ir ir tikai
skaista, bet arī saņopta un
Jūsu mājas skaistums un
vismūlība rada vēlmi
atgriezties!

Jānis
REINIS
DĒVĪS
Sabēna

bidzēniķi 01.08.2005
brūdēnās skūvētāsi



Rāznas

nacionālais parks

[Sākumlapa](#)[Ziņas par iestādi](#)[Aktualitātes](#)[Normatīvie akti](#)[Tūristiem](#)[Kontakti](#)[Konkurss](#)Latvian

Sākumlapa

[Sākumlapa](#)[Pakalpojumi](#)[Saites](#)[Publiskie pārskati](#)[Galerija](#)[Jaunami](#)

Latgali pamatoti dēvē par „Zilo ezeru zemi”, jo tās teritorijā atrodas apmēram tūkstotis ezeru. Viens no skaistākajiem ir Rāznas ezers, kas ir vislielākais Latvijā pēc tilpuma (405 mlj. m³) un tādēļ bieži tiek saukts arī par „Latgales jūru”. Ezers dzidro ūdeņu un gleznaino krastu, kā arī lielās zivju sugu daudzveidības dēļ ir kļuvis par populāru atpūtas vietu. Tā apkārtnē atrodas vairāki pilskalni, senkapi, kulta vietas.

Ar 2007. gada 1. janvāri ir stājies spēkā

Rāznas nacionālā parka likums. Tas nozīmē, ka tagad arī Latgalē ir savs nacionālais parks – valsts aizsargāts apvidus, kura misija ir pasargāt un nākamajām paaudzēm saglabāt unikālo dabas kompleksu. Jaunizveidotās aizsargājamās teritorijas kopējā platība sasniedz 59600 ha, un bez Rāznas ezera parka teritorijā atrodas arī gleznainais Ežezers, ievērojamākās Latgales virsotnes – Mākoņkalns, Lielais Liepu kalns –, un daudzas citas kultūrvēsturiskas un ainaviskas vērtības. Parka teritorijā konstatēti vairāki reti biotopi un aizsargājamas augu, zivju, putnu un zīdītāju sugas. Rāznas nacionālais parks ir arī iekļauts Eiropas nozīmes aizsargājamo teritoriju sarakstā NATURA 2000.

Rāznas nacionālais parks ietver trīs rajonu teritorijas: Rēzeknes rajona Čornajas, Kaunatas, Mākoņkalna

Mēs jau skatāmies Rāznas nacionālā parka virzienā!

