

Projekts “Dabas resursu izmantošana NATURA 2000 teritorijās – tūrisma galamērķos” (2008 – 2011)

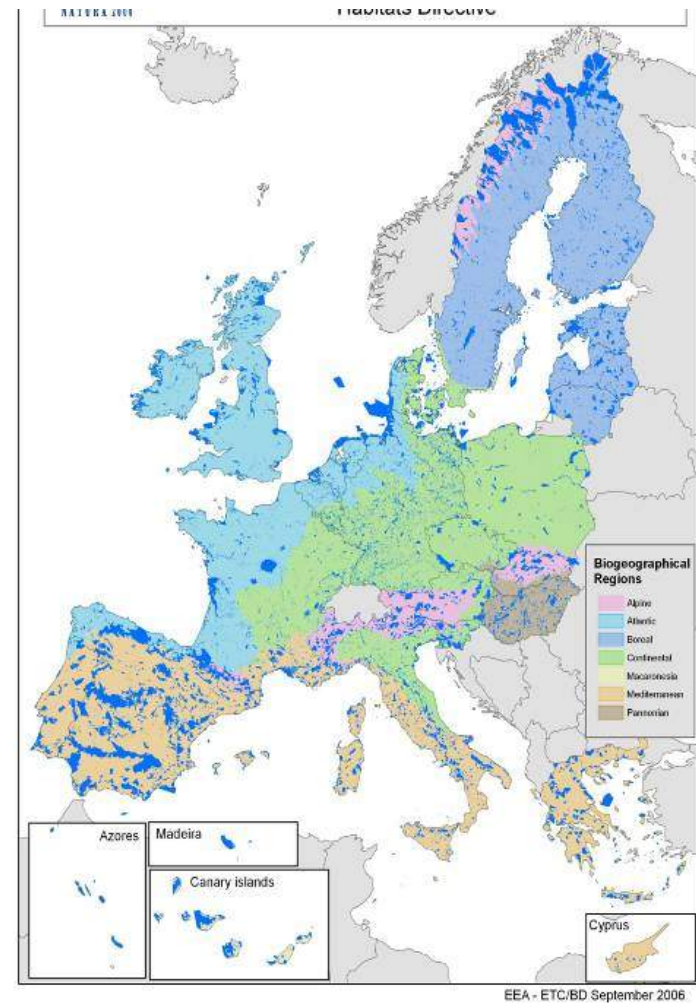


Finansēts ar EEZ un Norvēģijas finanšu instrumentu granta palīdzību
no Islandes, Lihtenšteinas un Norvēģijas

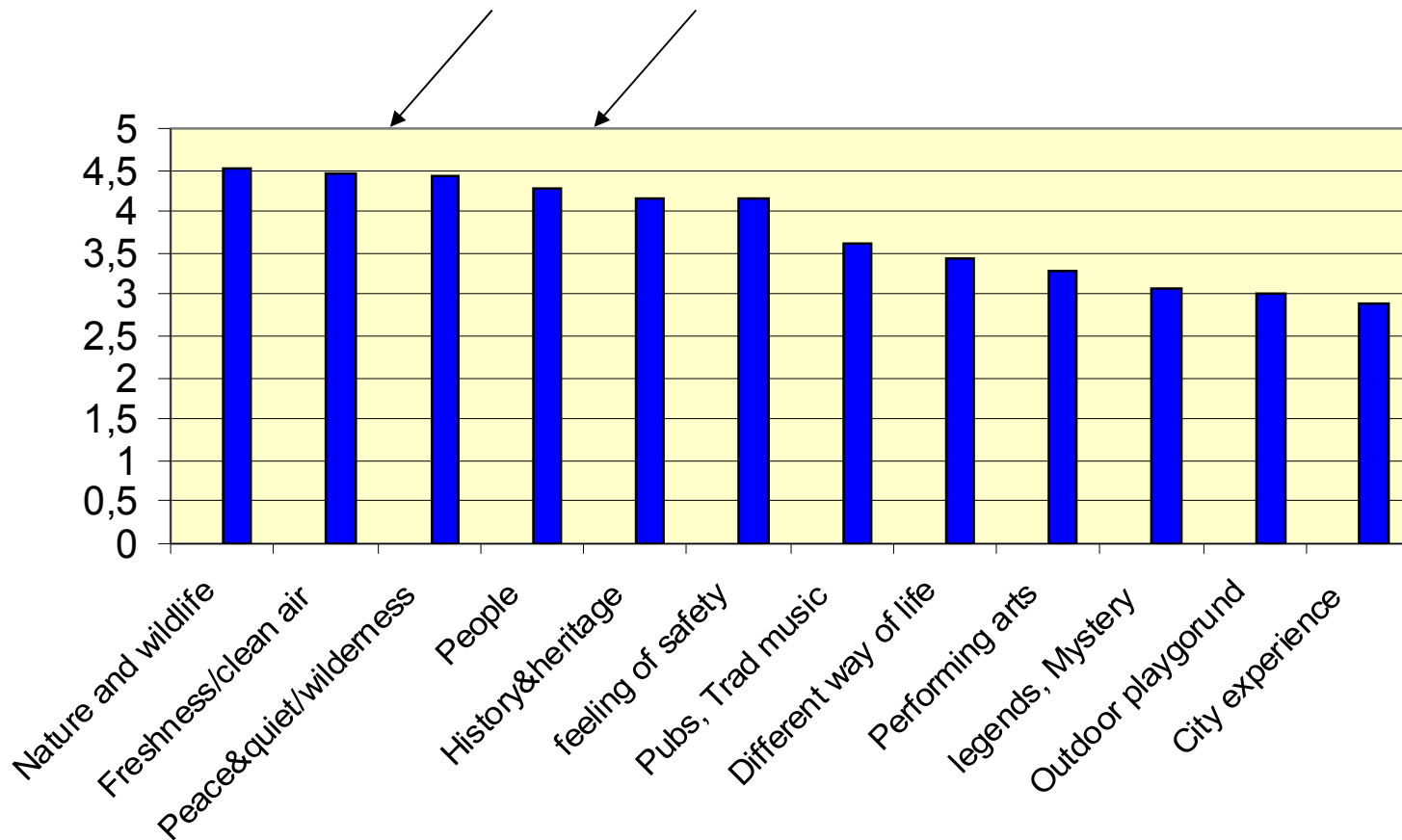


Natura2000 vietas Eiropā


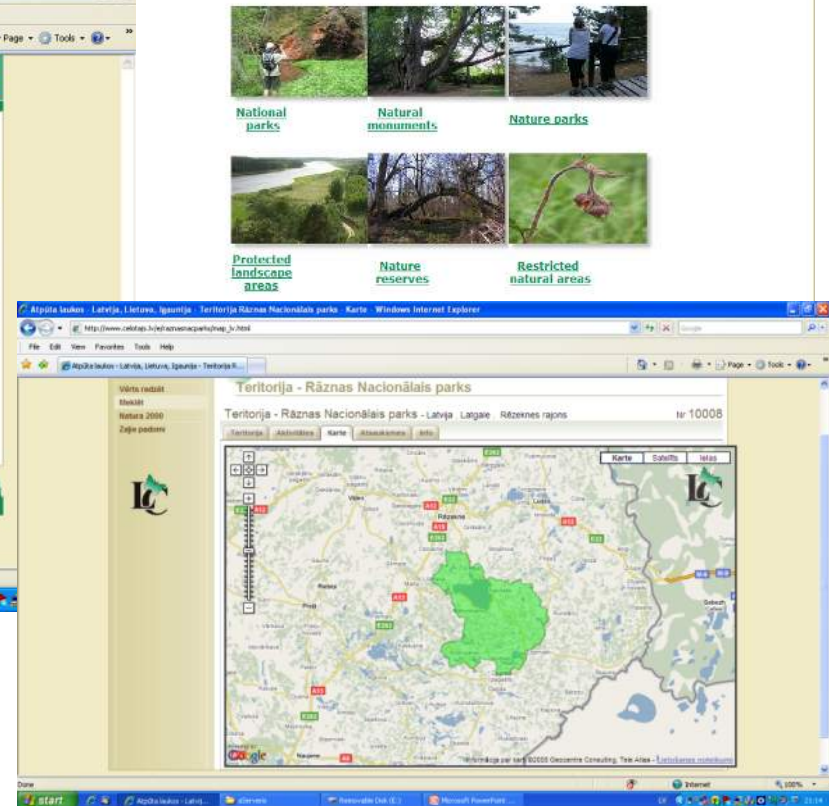
- Tās ir skaistākās dabas vietas Eiropā
- Tās ir visās 27 Eiropas valstīs
- Tas veido unikālu dabas vietu tīklu
- Tās sedz 20% no visas Eiropas Savienības teritorijas (Latvijā -12%) - kopā ir 20 000 vietu



Tūristi arvien vairāk pieprasa dabu Eiropā



Projekts NATURA2000 un lauku tūrisms – daba pieejamāka tūristam



Projekts NATURA2000 – mācību materiāli saimniekam

Lauku tūrisma mācību materiāli

Labdien lauku tūrisma uzņēmēji!

Lapni lūgti mūsu jaunajā sadaļā, kurā ir apkopoti "Lauku Ceļotāja" veidobe mācību materiāli, kā arī pētījumi, pārskati, vadlīnijas un filmas. Pašā šeit pieejami nesen atjaunotie materiāli, kuri ir ļaāi svarīgi arī gadāmo struktūrfondu veiksmīgai apgošanai - kvalitātes nodrošināšanai, biznesa uzskāšanai un plānošanai, ēdināšanas pakalpojuma nodrošināšanai, un pēc PVD prasībām atbilstoši iekārtojot ēdināšanas bloku, un ievērojot drošības aspektus piedāvājuma veidošanā. Citi materiāli tiks pievienoti, tikko radīsim iespēju tos atjaunot. Skatiet arī Zaļā Sertifikāta filmu video sadaļā, kā arī paskatu, pētījumu un vadlīņu sadaļu.

Iesakām iepazīšanos ar materiāliem turpināt ar šu leivadu sistēmas lietošanā. Lai veicas!

Jūsu Lauku Ceļotājs


<http://macies.celotajs.lv>

Rokasgrāmata lauku tūrisma uzņēmējiem ilgtspējīgai saimniekošanai NATURA 2000 teritorijās

LLTA „Lauku ceļotājs”, 2008. g.
Autors, foto: Jans Smajns



Latvijas
vides
aizsardzības
fonds



Projekta partneri



Latvijas lauku tūrisma asociācija “Lauku ceļotājs”
www.celotajs.lv



Latvijas dabas fonds www.ldf.lv

Projekta mērķis:

Bioloģiskās daudzveidības un dabas resursu saglabāšana un racionāla izmantošana Natura2000 teritorijās - tūrisma galamērķos, nodrošinot tajās līdzsvarotu un plānotu ekonomisko attīstību.



Finansēts ar EEZ un Norvēģijas finanšu instrumentu granta palīdzību no Islandes, Lihtenšteinas un Norvēģijas

Galvenās projekta aktivitātes

- Tūrisma attīstības plānu izstrāde četrām Natura2000 teritorijām Latvijā.
- Vadlīniju dabas objektu apsaimniekošanai un izmantošanai tūrisma piedāvājumā izstrāde.
- Norvēģijas dabas un vides ekspertu pieredzes apgūšana.
- Zaļo padomu izstrāde ceļotājam.
- Piecu aktīvā tūrisma ceļvežu sagatavošana un publicēšana.
- Regulāras informācijas par projekta aktivitātēm un rezultātiem nodrošināšana Lauku ceļotāja un LDF mājas lapās.
- Publicitātes nodrošināšana - piedalīšanās izstādēs, konferenču, reģionālo semināru un mediju braucienu organizēšana.

Tūrisma ceļveži

- Ceļveži tūristiem:



Feb 2009 - Ūdenstūrisma ceļvedis (40 laivojamas upes un ezeri)

Okt 2009 - Ceļvedis pa skaistākām dabas vietām Latvijā

Marts 2010 – Dabas takas/ kājnieku maršrutu ceļvedis

Okt 2010 - Velo ceļvedis Latvijā

Marts 2011 – Ceļvedis pa skaistākām dabas vietām Baltijā



Sasniedzamie rezultāti



- Izstrādāti tūrisma attīstības plāni 4 Natura2000 teritorijām
 - Dabas parkam "Abavas senleja"
 - Rāznas ezera nacionālajam parkam
 - Dabas parkam "Dvietes paliene"
 - Rīgas līča Vidzemes piekrastes posmam
- Vadlīnijas Natura2000 teritoriju apsaimniekošanai ilgtspējīga tūrisma kontekstā.
- Sagatavoti un izdoti aktuāli videi draudzīgi tūrisma ceļveži

jeb

**Kā dabas resursus veiksmīgi iekļaut
tūrisma piedāvājumā, abām pusēm**

iegūstot!